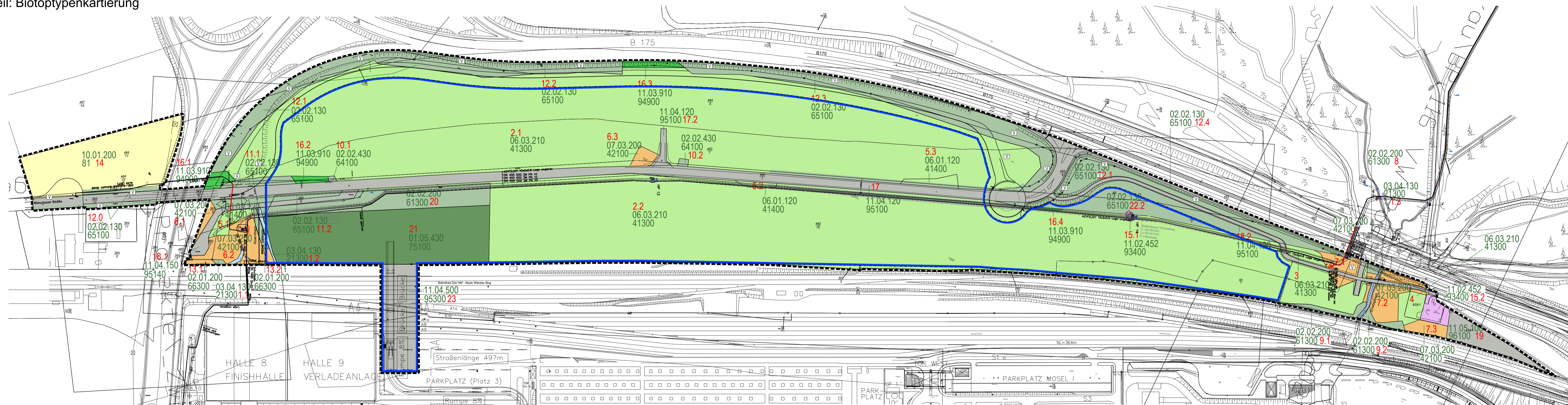










BEBAUUNGSPLAN NR. 116 - GEÄNDERTER ENTWURF, 3. AUSLEGUNG

für das Gebiet Zwickau-Mosel - Erweiterung VW-Werk,
Gewerbegebiet östlich der Bundesstraße 175
Teil: Biotoptypenkartierung



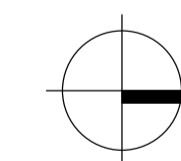
LEGENDE BIOTOPTYPEN

	01	Wälder und Forsten		07	Staudenflure und Säume
	02	Gebüsche, Hecken und Gehölze		09	Grün- und Freiflächen
	03	Fließgewässer		10	Ackerland, Gartenbau und Sonderkulturen
	06	Grünland		11	Siedlungsbereiche, Infrastruktur- und Industrieanlagen, sonstige Bebauungsstrukturen und Bauteile

02.02.200 Biotoptypencode / BTC nach 1
61300 Biotoptypenliste 1994 nach 2
8 Biotopnummer Kartierung

1 Überarbeitung der Handlungsempfehlung zur Bewertung und Bilanzierung von Eingriffen im Freistaat Sachsen. Stand 25.01.2017
2 Handlungsempfehlung zur Bewertung und Bilanzierung von Eingriffen im Freistaat Sachsen. Stand Mai 2009

--- Grenze des räumlichen Geltungsbereichs des Bebauungsplanes (§ 9 Abs. 7 BauGB)



STADT ZWICKAU



Auftraggeber:
VOLKSWAGEN SACHSEN GmbH
Glauchauer Straße 40
08058 Zwickau

Bearbeitung:
architektur concept
Pflaffhausen + Staudte
Scheringerstraße 3
08056 Zwickau
Dipl.-Ing. S. Staudte, Landschaftsarchitektin

Bezeichnung:
Bebauungsplan Nr. 116 für das Gebiet Zwickau-Mosel
Erweiterung VW-Werk, Gewerbegebiet östlich der Bundesstraße 175

Verfahrensstufe:
geänderter Entwurf, 3. Auslegung /
Biotoptypenkartierung

M 1:2000 19.08.2024